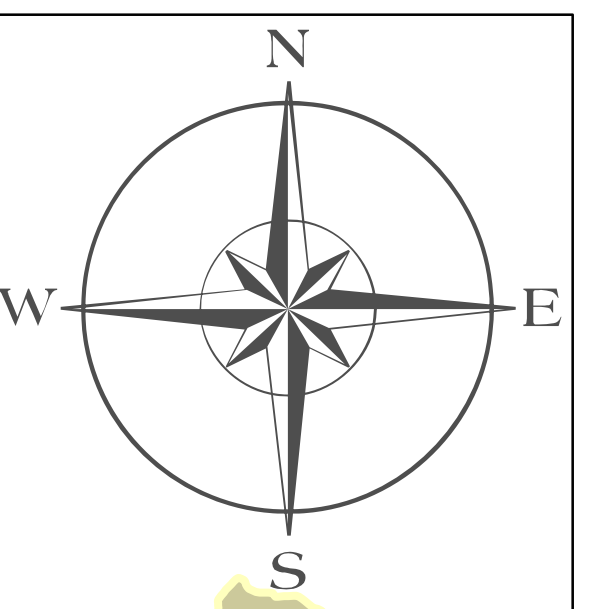























# Современное состояние территории Партизанский городской округ в системе расселения края



## условные обозначения

### ИНТЕГРАЛЬНАЯ КРАЕВАЯ СИСТЕМА РАССЕЛЕНИЯ

-  ЕДИНАЯ СЕТЬ ЦЕНТРАЛЬНЫХ МЕСТ КРАЯ
-  центры краевой системы расселения
-  центры городских округов
-  районные центры
- СЕТЬ ОТРАСЛЕВЫХ ЦЕНТРОВ**
-  территориально-производственные комплексы
-  акваторриальные производственные комплексы
-  топливно-энергетические комплексы
-  центры трансграничных контактных зон (погранпереходы)
- ОПОРНАЯ ТРАНСПОРТНАЯ СЕТЬ КРАЯ**
-  федеральная автомобильная дорога "Уссури"
-  ж/д магистральная линия "Транссиб"
-  опорные автодороги
-  опорные железнодорожные линии
-  Международный транспортный коридор "Приморье - 1"
- ОПОРНЫЙ КАРКАС РАССЕЛЕНИЯ**
-  узлы - центры экономического развития
-  магистрали - оси экономического развития
-  зоны влияния узлов - базовые территории развития

-  государственная граница
-  границы муниципальных образований
-  пограничная зона
-  Партизанский городской округ
-  планируемая федеральная дорога "Восток"

